

АГЕНТСТВО НЕДВИЖИМОСТИ



**ОГНИ  
города**

ОБЩЕСТВО С ОГРАНИЧЕННОЙ ОТВЕТСТВЕННОСТЬЮ  
«ОГНИ ГОРОДА»

Свидетельство СРО-И-38-25122012  
№ГБ-0258010821 от 27.02.2020г.

**ПРОЕКТ ПЛАНИРОВКИ И МЕЖЕВАНИЯ ТЕРРИТОРИИ ДЛЯ  
УТОЧНЕНИЯ И УВЕЛИЧЕНИЯ ЗЕМЕЛЬНОГО УЧАСТКА,  
НАХОДЯЩЕГОСЯ ПО АДРЕСУ: РЕСПУБЛИКА  
БАШКОРТОСТАН, БЛАГОВЕЩЕНСКИЙ РАЙОН,  
ГОРОД БЛАГОВЕЩЕНСК, УЛ.БРАТЬЕВ ПЕРШИНЫХ, 6В С  
КАДАСТРОВЫМ НОМЕРОМ 02:69:010510:329**

**06/а-П-2021-ПМТ**

**ПРОЕКТ ПЛАНИРОВКИ И МЕЖЕВАНИЯ ТЕРРИТОРИИ  
ТОМ 1**

Генеральный директор

Д.В.Морозов

Главный инженер

Н.В.Терегулова



БЛАГОВЕЩЕНСК – 2021 г.

АГЕНТСТВО НЕДВИЖИМОСТИ



**ОГНИ  
ГОРОДА**

ОБЩЕСТВО С ОГРАНИЧЕННОЙ ОТВЕТСТВЕННОСТЬЮ  
«ОГНИ ГОРОДА»

Свидетельство СРО-И-38-25122012  
№ГБ-0258010821 от 27.02.2020г.

**ПРОЕКТ ПЛАНИРОВКИ И МЕЖЕВАНИЯ ТЕРРИТОРИИ ДЛЯ  
УТОЧНЕНИЯ И УВЕЛИЧЕНИЯ ЗЕМЕЛЬНОГО УЧАСТКА,  
НАХОДЯЩЕГОСЯ ПО АДРЕСУ: РЕСПУБЛИКА  
БАШКОРТОСТАН, БЛАГОВЕЩЕНСКИЙ РАЙОН,  
ГОРОД БЛАГОВЕЩЕНСК, УЛ.БРАТЬЕВ ПЕРШИНЫХ, 6В С  
КАДАСТРОВЫМ НОМЕРОМ 02:69:010510:329**

**06/а-П-2021-ПМТ**

**ПРОЕКТ ПЛАНИРОВКИ И МЕЖЕВАНИЯ ТЕРРИТОРИИ  
ТОМ 1**

Изм.	№ док	Подп.	Дата

БЛАГОВЕЩЕНСК – 2021 г.





Ассоциация  
 «Саморегулируемая организация Некоммерческое партнерство  
 инженеров-изыскателей "ГЕОБАЛТ"» (Ассоциация СРО "ГЕОБАЛТ")  
 188669, Ленинградская обл., Всеволожский р-н,  
 г. Мурино, ул. Центральная, д. 46  
 +7 (812) 242-72-38, +7 (911) 799-90-07  
 geobaltr@mail.ru  
 www.geobaltr.pf  
 ОГРН 1125300000473 ИНН 5321800632 КПП 470301001  
 № в государственном реестре: СРО-И-038-25122012

## ВЫПИСКА ИЗ РЕЕСТРА ЧЛЕНОВ САМОРЕГУЛИРУЕМОЙ ОРГАНИЗАЦИИ

26 июня 2020 г.

ВРГБ-0258010821/01

Ассоциация «Саморегулируемая организация Некоммерческое партнерство инженеров-изыскателей «ГЕОБАЛТ» (Ассоциация СРО «ГЕОБАЛТ»)  
*(полное и сокращенное наименование саморегулируемой организации)*

Саморегулируемая организация, основанная на членстве лиц,  
 выполняющих инженерные изыскания  
*(вид саморегулируемой организации)*

188669, Ленинградская обл., Всеволожский р-н, г. Мурино, ул. Центральная, д. 46,  
 www.geobaltr.pf, geobaltr@mail.ru

*(адрес места нахождения саморегулируемой организации, адрес официального сайта в информационно-телекоммуникационной сети «Интернет», адрес электронной почты)*

СРО-И-038-25122012

*(регистрационный номер записи в государственном реестре саморегулируемых организаций)*

Выдана Обществу с ограниченной ответственностью «Огни Города»

*(фамилия, имя, (в случае, если имеется) отчество заявителя - физического лица или полное наименование заявителя - юридического лица)*

Наименование	Сведения
<b>1. Сведения о члене саморегулируемой организации:</b>	
1.1. Полное и (в случае, если имеется) сокращенное наименование юридического лица или фамилия, имя, (в случае, если имеется) отчество индивидуального предпринимателя	Общество с ограниченной ответственностью «Огни Города»
1.2. Идентификационный номер налогоплательщика (ИНН)	0258010821
1.3. Основной государственный регистрационный номер (ОГРН) или основной государственный регистрационный номер индивидуального предпринимателя (ОГРНИП)	1060258001143
1.4. Адрес места нахождения юридического лица	453430, Республика Башкортостан, Благовещенский р-н, г. Благовещенск, ул. Седова, д.107
1.5. Место фактического осуществления деятельности <i>(только для индивидуального предпринимателя)</i>	—
<b>2. Сведения о членстве индивидуального предпринимателя или юридического лица в саморегулируемой организации:</b>	
2.1. Регистрационный номер члена в реестре членов саморегулируемой организации	ГБ-0258010821



Наименование		Сведения
2.2. Дата регистрации юридического лица или индивидуального предпринимателя в реестре членов саморегулируемой организации		25.06.2020
2.3. Дата и номер решения о приеме в члены саморегулируемой организации		27.02.2020, б/н
2.4. Дата вступления в силу решения о приеме в члены саморегулируемой организации		25.06.2020
2.5. Дата прекращения членства в саморегулируемой организации		—
2.6. Основания прекращения членства в саморегулируемой организации		—
<b>3. Сведения о наличии у члена саморегулируемой организации права выполнения работ:</b>		
3.1. Дата, с которой член саморегулируемой организации имеет право выполнять инженерные изыскания по договору подряда на выполнение инженерных изысканий:		
в отношении объектов капитального строительства (кроме особо опасных, технически сложных и уникальных объектов, объектов использования атомной энергии)	в отношении особо опасных, технически сложных и уникальных объектов капитального строительства (кроме объектов использования атомной энергии)	В отношении объектов использования атомной энергии
25.06.2020	—	—
3.2. Сведения об уровне ответственности члена саморегулируемой организации по обязательствам по договору подряда на выполнение инженерных изысканий и стоимости работ по одному договору, в соответствии с которым указанным членом внесен взнос в компенсационный фонд возмещения вреда:		
а) первый	<input checked="" type="checkbox"/>	до 25 (двадцати пяти) миллионов руб.
б) второй	<input type="checkbox"/>	до 50 (пятидесяти) миллионов руб.
в) третий	<input type="checkbox"/>	до 300 (трехсот) миллионов руб.
г) четвертый	<input type="checkbox"/>	300 (триста) миллионов руб. и более
3.3. Сведения об уровне ответственности члена саморегулируемой организации по обязательствам по договору подряда на выполнение инженерных изысканий, заключенным с использованием конкурентных способов заключения договоров, и предельному размеру обязательств по таким договорам, в соответствии с которым указанным членом внесен взнос в компенсационный фонд обеспечения договорных обязательств:		
а) первый	<input type="checkbox"/>	до 25 (двадцати пяти) миллионов руб.
б) второй	<input type="checkbox"/>	до 50 (пятидесяти) миллионов руб.
в) третий	<input type="checkbox"/>	до 300 (трехсот) миллионов руб.
г) четвертый	<input type="checkbox"/>	300 (триста) миллионов руб. и более
<b>4. Сведения о приостановлении права выполнять инженерные изыскания:</b>		
4.1. Дата, с которой приостановлено право выполнения работ	—	
4.2. Срок, на который приостановлено право выполнения работ	—	

Директор  
Ассоциации СРО «ГЕОБАЛТ»



С.Г. Черных





453431, Башкортостан Республикасы,  
Благовещен калаһы, Седов урамы, 96

453431, Республика Башкортостан  
г. Благовещенск, ул. Седова, 96

**КАРАР**

"16" *сентябрь* 20*21* й. № *319*

**ПОСТАНОВЛЕНИЕ**

"16" *сентябрь* 20*21* г.

О подготовке документации по проекту планировки и межевания территории для уточнения и увеличения земельного участка, находящегося по адресу: Республика Башкортостан, Благовещенский район, город Благовещенск, ул. Братьев Першиных, 6В с кадастровым номером 02:69:010510:329

В соответствии с п. 20 ч. 1 ст. 14 Федерального закона от 06.10.2003 № 131-ФЗ «Об общих принципах организации местного самоуправления в Российской Федерации», ст. ст. 45, 46 Градостроительного кодекса Российской Федерации, Устава городского поселения город Благовещенск муниципального района Благовещенский район Республики Башкортостан, Администрация городского поселения город Благовещенск муниципального района Благовещенский район Республики Башкортостан **ПОСТАНОВЛЯЕТ:**

1. Приступить к осуществлению подготовки документации по проекту планировки и межевания территории для уточнения и увеличения земельного участка, находящегося по адресу: Республика Башкортостан, Благовещенский район, город Благовещенск, ул. Братьев Першиных, 6В с кадастровым номером 02:69:010510:329.
2. Уполномоченному органу местного самоуправления осуществить проверку документации по проекту планировки и межевания территории для уточнения и увеличения земельного участка, находящегося по адресу: Республика Башкортостан, Благовещенский район, город Благовещенск, ул. Братьев Першиных, 6В с кадастровым номером 02:69:010510:329, на соответствие документам.
3. Документацию по проекту планировки и межевания территории для уточнения и увеличения земельного участка, находящегося по адресу: Республика Башкортостан, Благовещенский район, город Благовещенск, ул. Братьев Першиных, 6В с кадастровым номером 02:69:010510:329, направить в отдел градостроительства и жилищных вопросов Администрации Муниципального района Благовещенский район Республики Башкортостан на рассмотрение.
4. По окончании проверки направить документацию главе Администрации городского поселения город Благовещенск муниципального района Благовещенский район Республики Башкортостан для принятия решения о проведении публичных слушаний.
5. Обнародовать настоящее постановление, сообщение о принятии решения о подготовке документации по проекту планировки и межевания территории для уточнения и увеличения земельного участка, находящегося по адресу: Республика Башкортостан, Благовещенский район, город Благовещенск, ул. Братьев Першиных, 6В с кадастровым номером 02:69:010510:329 на официальном сайте городского поселения город Благовещенск муниципального района Благовещенский район Республики Башкортостан.

6. Контроль за исполнением настоящего постановления возложить на управляющего делами Администрации городского поселения город Благовещенск муниципального района Благовещенский район Республики Башкортостан А.А. Субботину.

Глава Администрации



С.В. Завгородний





## Содержание

1. Общая часть .....	2
2. Описание существующей градостроительной ситуации .....	3
3. Характеристика участка .....	4
4. Архитектурно-планировочные решения .....	4
5. Техничко-экономические показатели проекта планировки .....	5
6. Транспортные решения .....	5
7. Благоустройство и озеленение .....	5
8. Создание доступной среды для маломобильных групп населения и инвалидов.....	5
9. Пожарная безопасность .....	7

06/а-П-2021-ППТ.ПЗ									
Изм.	Лист	Лист	№ док	Подп.	Дата	Проект планировки территории	Стадия	Лист	Листов
Разраб.		Иванова О.Р.			09.20		П	1	7
Пров.		Терегулова Н.В.			09.20				
Н. контр.		Терегулова Н.В.			09.20				
Утв.		Морозов Д.В.			09.20				
							ООО «Огни Города»		





4) Федерального Закона № 169-ФЗ «Об архитектурной деятельности в Российской Федерации».

5) СНиП 11-04-2003 «Инструкция о порядке разработки, согласования экспертизы и утверждения градостроительной документации»;

6) Генеральный план городского поселения город Благовещенск МР Благовещенский район Респ. Башкортостан.

7) Правила землепользования и застройки городского поселения город Благовещенск МР Благовещенский район Респ. Башкортостан.

Система координат, используемая в проекте – МСК-02.

## 2. Описание существующей градостроительной ситуации

Проектируемая территория находится в границах населенного пункта город Благовещенск Благовещенского района Республики Башкортостан по ул.Братьев Першиных. Площадь участка 02:69:010510:329 стоящая на государственном кадастровом учете – 200 кв.м.

Площадь проектируемого участка (с учетом уточнения и увеличения) составляет 414 кв.м.

Согласно ПЗЗ городского поселения город Благовещенск МР Благовещенский район Респ. Башкортостан проектируемая территория расположена в зоне Ж- Жилая зона.

Проект планировки территории разрабатывается в пределах кадастрового квартала: 02:69:010510.

Элементы планировочной структуры, обеспечение сохранности которых предусмотрено статьями 59 и 60 Федерального закона от 25.06.2002 года №73-ФЗ «Об объектах культурного наследия (памятниках истории и культуры) народов Российской Федерации» в границах проектируемых участков отсутствуют.

Изм.	Кол.	Лист	№ док.	Подп.	Дата

06/а-П-2021-ППТ.ПЗ

Лист

3









Строительство зданий и сооружений должно выполняться с учетом потребностей инвалидов, т.е. оборудованы подъемными средствами (электрическими или механическими подъемниками, съёмными или стационарными пандусами). Ширина проходов дверей, габариты тамбуров должны быть предусмотрены с учетом передвижения инвалидов в креслах-колясках. Устройство наружных пандусов должно предусматриваться с уклоном 8%. Для открытых лестниц на перепадах рельефа должна быть принята ширина ступеней не менее 0,4 м, высота ступеней - не более 0,12 м. Все ступени наружных лестниц должны выполняться с одинаковой геометрией. В проектах должны быть предусмотрены условия беспрепятственного и удобного передвижения МГН по участку к зданиям.

Все территории должны иметь понижающие пандусы для съезда и подъема на уровень отметки тротуаров, площадок для отдыха и др. площадок. Ширина тротуаров принята 2,25 м по улицам и 1,5 м во дворах. Продольный уклон пути движения, по которому возможен проезд инвалидов на креслах-колясках, как правило, не должен превышать 5 %. При устройстве съездов с тротуара около здания допускается увеличивать продольный уклон до 10 %. Поперечный уклон пути движения следует принимать в пределах 1—2 %. Высоту бордюров по краям пешеходных путей на участке рекомендуется принимать не менее 0,05 м. Высота бортового камня в местах пересечения тротуаров с проезжей частью, а также перепад высот бордюров, бортовых камней вдоль эксплуатируемых газонов и озелененных площадок, примыкающих к путям пешеходного движения, не должны превышать 0,04 м. Для покрытий пешеходных дорожек, тротуаров и пандусов не должны применяться насыпные или крупноструктурные материалы, препятствующие передвижению МГН на креслах-колясках или костылях. Парковочные площадки проектируются в соответствии с требованиями п.9.17. РНГП РБ.

						06/а-П-2021-ППТ.ПЗ	Лист
Изм.	Кол.	Лист	Недок.	Подп.	Дата		6





## Содержание

1. Общая часть .....	2
2. Описание существующей градостроительной ситуации .....	3
3. Градостроительные и природные условия.....	4
4. План межевания территории .....	4
5. Структура территории .....	5
6. План проектных сервитутов .....	5
7. Координаты поворотных точек границ образуемого участка .....	5

06/а-П-2021-ПМТ.ПЗ

Изм.	Лист	Лист	№ док	Подп.	Дата
Разраб.		Иванова О.Р.		<i>Иванова</i>	10.21
Пров.		Терегулова Н.В.		<i>Терегулова</i>	10.21
Н. контр.		Терегулова Н.В.		<i>Терегулова</i>	10.21
Утв.		Морозов Д.В.		<i>Морозов</i>	10.21

Состав проекта

Стадия	Лист	Листов
П	1	5

ООО «Огни Города»

## 1. Общая часть

Данный проект планировки и межевания территории разработан на основании постановления Администрации городского поселения город Благовещенск № 319 от 16.09.2021 года с целью перераспределения земельного участка находящегося в собственности с землями общего пользования и определения параметров образуемого земельного участка. Проект планировки и межевания территории для увеличения и уточнения земельного участка расположенного по адресу: Республика Башкортостан, Благовещенский район, г.Благовещенск, ул.Братьев Першиных, земельный участок 6В, кадастровый номер земельного участка - 02:69:010510:329, разработан в целях:

- устранения вклинивания, несоответствия градостроительным нормам размещения объектов недвижимости на земельном участке (несоответствие отступов);

- выделение элемента планировочной структуры;

- установление границ земельного участка в соответствии с ПЗЗ.

Рассматриваемый земельный участок относится к землям населённых пунктов, расположен в городском поселении.

Разрешенное использование: магазины.

Площадь участка проектирования 02:69:010510:3У1 – 414 кв.м.

В процессе разработки проекта используются следующие материалы и нормативно-правовые документы:

- 1) Задания на разработку документации по проекту планировки и межевания территории;
- 2) Градостроительного Кодекса РФ;
- 3) Земельного Кодекса РФ;

							06/а-П-2021-ПМТ.ПЗ	Лист
Изм.	Кол.	Лист	Недок.	Подп.	Дата			2









План межевания территории выполнен на топографической основе с указанием: линий урегулирования застройки, увеличенного и уточненного проектного земельного участка.

### 5. Структура территории

Планируемая территория предполагает размещения объектов торговли (магазин) – площадью до 5000 кв.м. Площадь участка проектирования 02:69:010510:ЗУ1- 414 кв.м.

### 6. План проектных сервитутов

На территории планируемого участка общественные сервитуты не предусмотрены проектом.

### 7. Координаты поворотных точек границ образуемого участка

Обозначение характерных точек границы	Координаты, м	
	X	Y
1	2	3
н1	693290,79	1359113,71
н2	693297,86	1359138,38
2	693294,90	1359139,19
3	693285,29	1359141,94
н3	693282,37	1359142,74
н4	693275,30	1359117,86

Изм.	Кол.	Лист	№ док.	Подп.	Дата

06/а-П-2021-ПМТ.ПЗ

Лист

5

ВЕДОМОСТЬ ЧЕРТЕЖЕЙ ОСНОВНОГО КОМПЛЕКТА

Лист	Наименование	Примечание
1	Общие сведения	
2	Схема современного использования территории	
3	Ситуационный план М 1:500	
4	Схема расположения элемента планировочной структуры	
5	Схема планировочной организации земельного участка М 1:500	
6	Схема градостроительного плана земельного участка М 1:500	
7	Разбивочный план межевания территории М 1:500	
8	Схема организации улично-дорожной сети М 1:500	
9	Топографическая съемка М 1:500	

ТЕХНИКО-ЭКОНОМИЧЕСКИЕ ПОКАЗАТЕЛИ

№ п/п.	Наименование показателей	Ев. Изм.	Показатель
1	2		
1	Территория	3	4
2	Площадь проектируемой территории 02:69:010510:329		4,14,00

ВЕДОМОСТЬ ССЫЛОЧНЫХ МАТЕРИАЛОВ

Обозначение	Наименование
Временное положение от 04.05.2007 г.	"О едином порядке разработки и согласования проектной и проектной документации в городском поселении город Благовещенск РБ"
ГОСТ 21.508-93	"Правила выполнения рабочей документации генпланов предприятий, сооружений и жилищно-гражданских объектов"
78-ФЗ	"Градостроительный кодекс Российской Федерации, одобренный Советом Федерации 24.12.2004 г."
СП 4.2.13330.2011	"Планировка и застройка городских и сельских поселений"
Утверждена Руководителем Федеральной службы земельного кадастра России 17.02.2003	"Методические рекомендации по проведению межевания объектов землеустройства"
Утверждена Комитетом Российской Федерации по земельным ресурсам и землеустройству 08.04.1996	"Инструкция по межеванию земель"

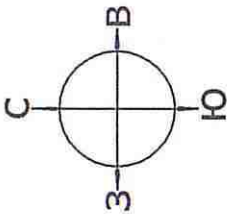
Изм.	Колуч.	Лист	ИФ Обл.	Лист	Дата
Разраб.	Иванова О.Р.	09.21			09.21
Проб.	Терехина Н.В.	09.21			09.21
Исполн.	Терехина Н.В.	09.21			09.21
Учб.	Морозов Д.В.	09.21			09.21

06/а-П-2021-ПМТ			
Проект планировки и межевания территории для образования и улучшения земельного участка с кадастровым номером 02:69:010510:329 по адресу: Республика Беларусь, Благовещенский район, город Благовещенск, ул. Братский Першихх земельных участков 6Б			
Специал	Лист	Листов	
П	1	1	1
Проект планировки и межевания территории			
Общие данные			
000 "Огни Города"			



Схема расположения элементов планировочной структуры



Условные обозначения



- Граница вновь образованного участка

**06/а-П-2021-ПМТ**

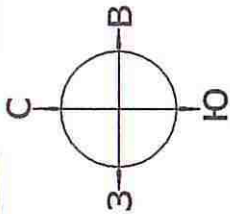
Проект планировки и межевания территории для обозначения и учтенной земельной участка с кадастровым номером 02:69:010510:329, по адресу: Республика Башкортостан, Благовещенский район, город Благовещенск, ул. Братская, Перемышль, земельный участок 68

Улн.	Кол-во	Лист	№ док.	Подп.	Дата	Листов
Разраб.	Иванова ОР				09.21	1
Проб.	Терещукова ИВ				09.21	1
И.контр.	Терещукова ИВ				09.21	1
Учб.	Морозов ДБ				09.21	1

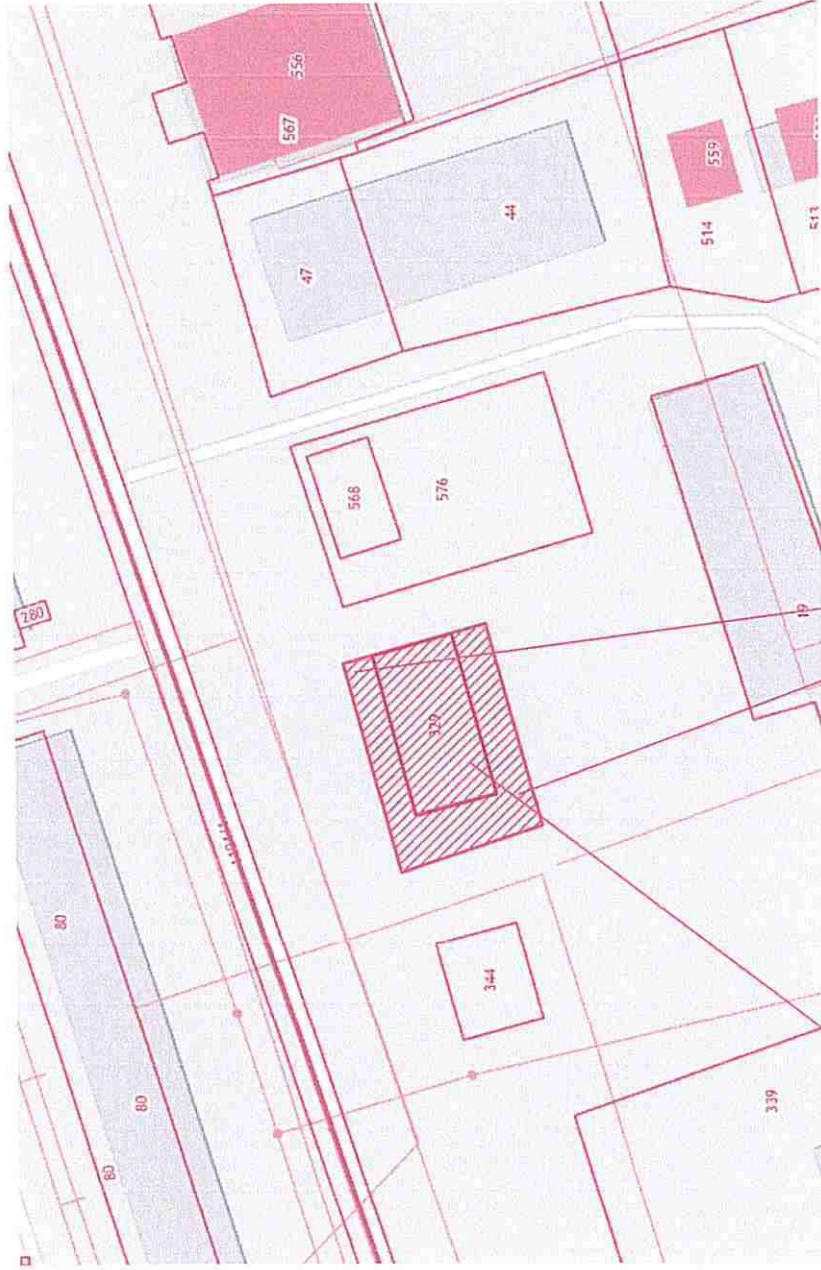
**РАССМАТРИВАЕМАЯ ТЕРРИТОРИЯ**

Проект планировки и межевания территории  
 000 "Одн Город"

Схема расположения элементов планировочной структуры



Ситуационный план М 1:500



02:69:010510:329

Условные обозначения



- Граница вновь образованного участка

РАССМАТРИВАЕМАЯ ТЕРРИТОРИЯ

**06/а-П-2021-ПМТ**

Проект планировки и межевания территории для образования и размещения объектов недвижимости по адресу: Республика Беларусь, Гомельская область, Гомельский район, город Гомель, ул. Братская. Проектная документация № 02.69.010510.329.

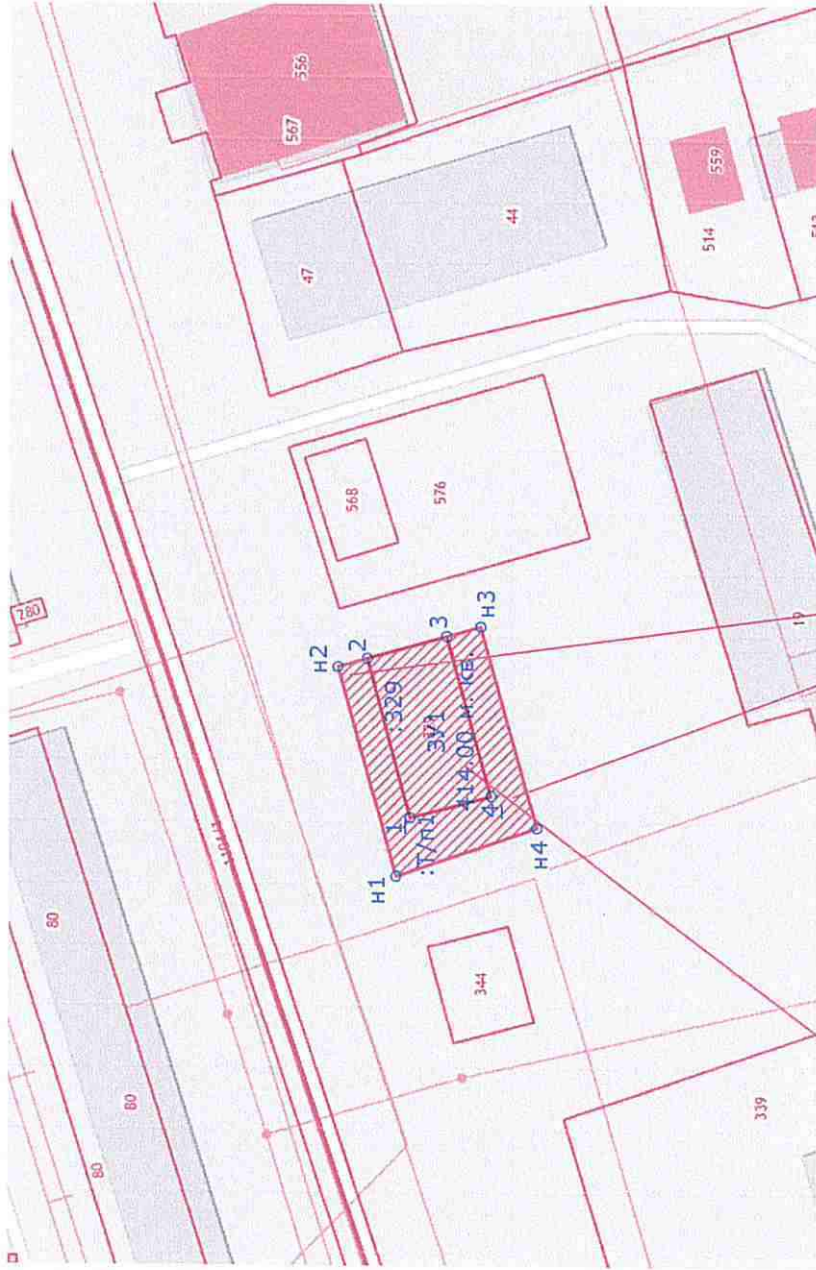
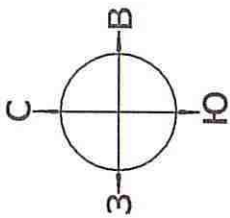
Элемент	Исполн.	Лист	№ докум.	Дата	Содержит		
					Лист	Лист	Лист
Разработчик	Иванова О.Р.			09.21	П	1	1
Проектировщик	Тарасевич И.В.			09.21			
Исполнитель	Тарасевич И.В.			09.21			
Человек	Морозов Д.В.			09.21			

Ситуационный план

000 "Огни Гомеля"

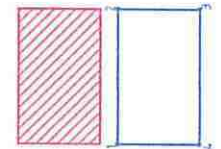


Схема планировочной организации земельного участка М 1:500



02:69:010510:329

Условные обозначения



- Граница вновь образованного участка

- Граница образованного участка

РАССМАТРИВАЕМАЯ ТЕРРИТОРИЯ

06/а-П-2021-ПМТ						
Проект планировки и межевания территории для выделения и размещения земельного участка с кадастровым номером 02:69:010510:329, по адресу: Республика Башкортостан, Благовещенский район, город Благовещенск, ул. Братские Перешмы, земельный участок 6В						
Разр.	Кол.уч.	Лист	№ Вкл.	Подп.	Дата	
Разр.					09.21	Листы
Проб.					09.21	Листы
Исполн.					09.21	Листы
Удоб.					09.21	Листы

Схема планировочной организации земельного участка М1500

ООО "Юни Горда"

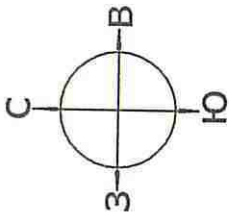
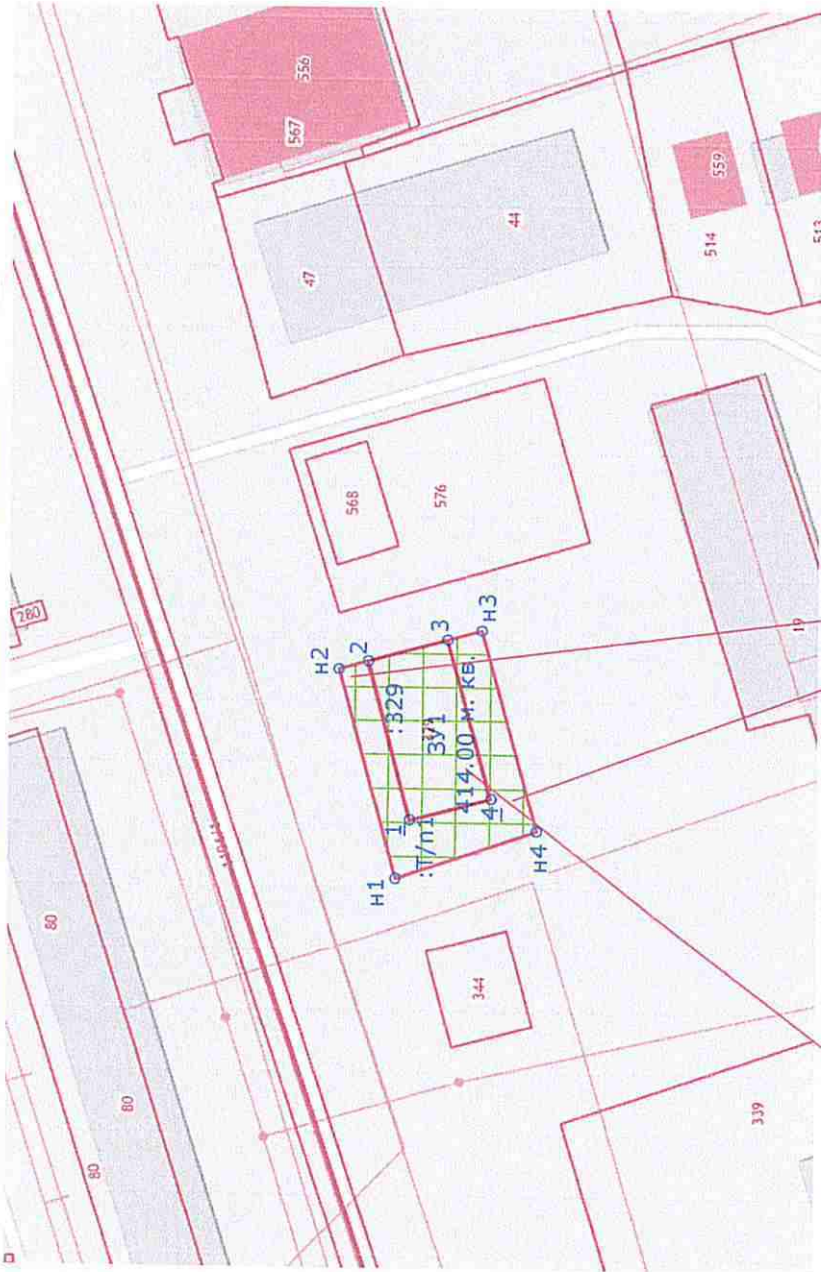



Схема градостроительного плана земельного участка М 1:500




02:69:010510:329

**Условные обозначения**



- Граница образованного участка



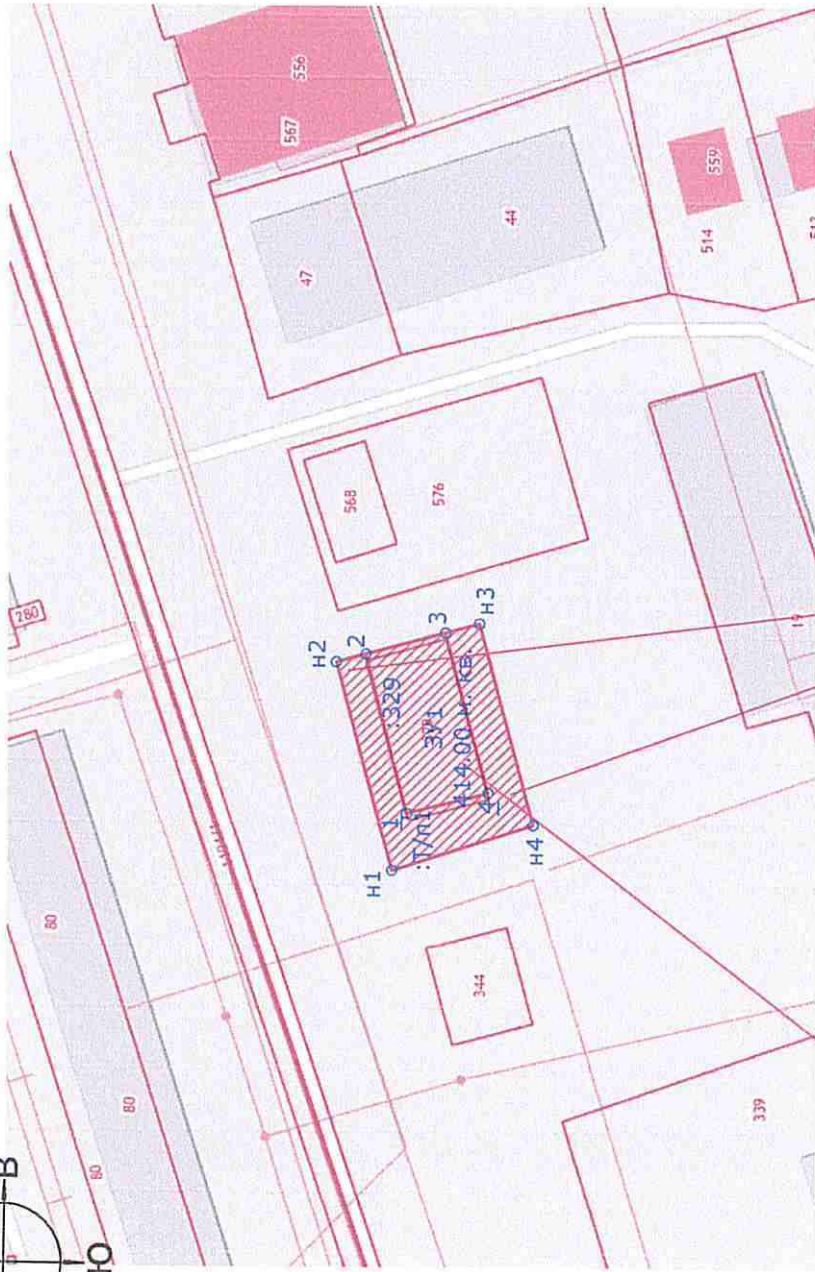
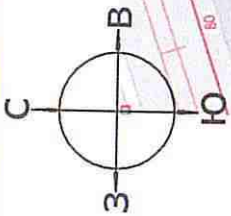
- Зона размещения объектов капитального строительства

**РАССМАТРИВАЕМАЯ ТЕРРИТОРИЯ**

				06/а-П-2021-ПМТ			
				Проект планировки и межевания территории для выделения и уточнения земельного участка с кадастровым номером 02:69:010510:329, по адресу: Республика Башкортостан, Благовещенский район, город Благовещенск, ул. Вральма Параллельный земельный участок 69			
Изм.	Молуч.	Лист	Ил. Фик.	Подп.	Дата		
Разраб.	Исполн	О.Р.	06.21	06.21			
Пров.	Терезулова ИВ				09.21		
				Проект планировки и межевания территории			
				Состав			
				Лист		Листов	
				II		I	
				000 "Огни Горьба"			
				Схема градостроительного плана земельного участка И1509			
Исполн.	Терезулова ИВ				09.21		
Учед.	Морозов ДВ				09.21		

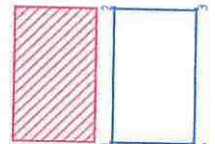


Разбивочный план межевания территории М 1:500



02:69:010510:329

Условные обозначения



- Граница вновь образованного участка
- Граница образованного участка

РАССМАТРИВАЕМАЯ ТЕРРИТОРИЯ

ВЕДОМОСТЬ ЗЕМЕЛЬНЫХ УЧАСТКОВ

НОМЕР ПОЗИЦИИ № УЧАСТКА	НАЗНАЧЕНИЕ УЧАСТКА
ЗУ1	ЗУ1
	производственная деятельность

КОординаты поворотных точек

Номер	"Х"	"У"
Н1	693290.79	135913.71
Н2	693297.86	1359136.38
2	693296.90	1359139.19
3	693285.29	135914.94
Н3	693282.37	1359142.74
Н4	693275.30	135917.86
Н1	693290.79	135913.71

06/а-П-2021-ПМТ

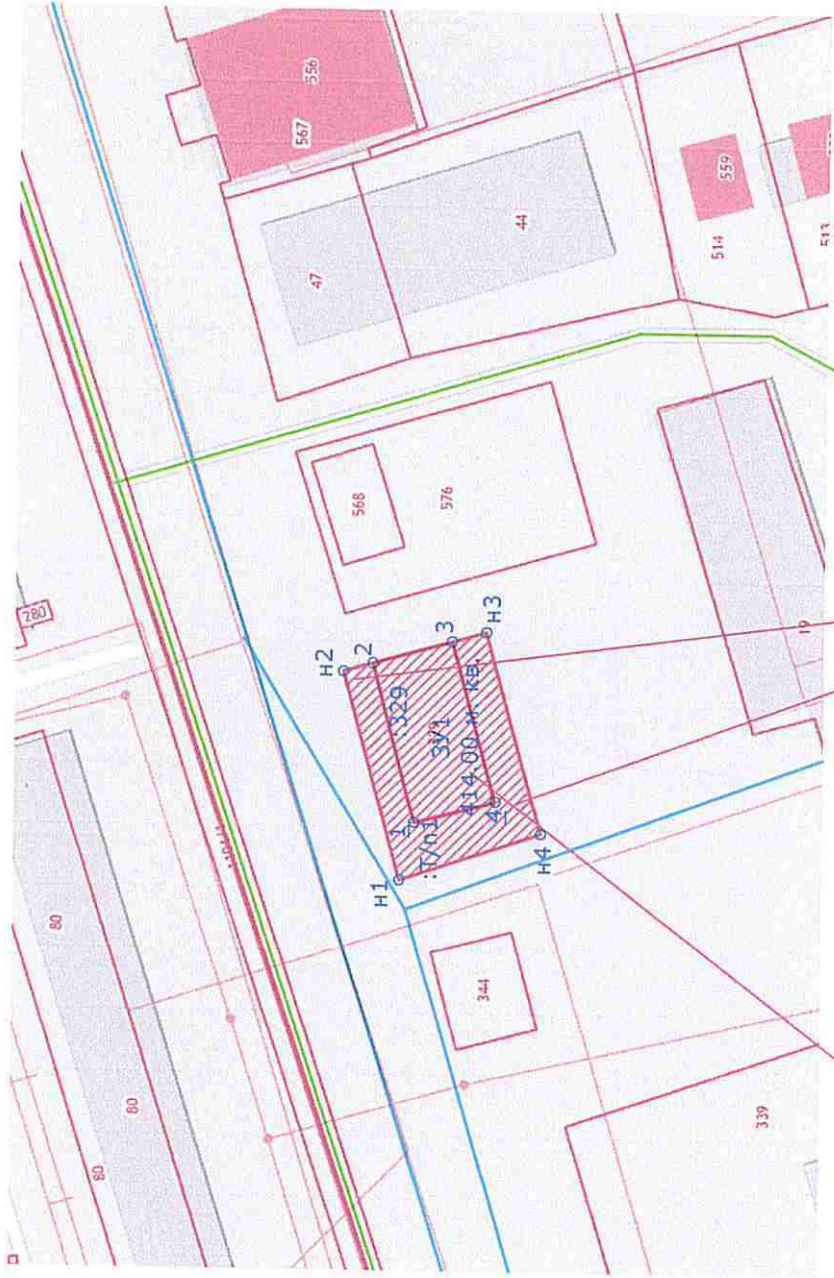
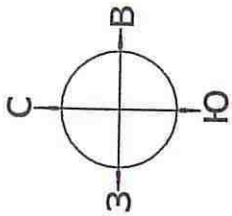
Док. Колуч.	Лист	№ док.	Подп.	Дата
Разраб.	Исполн. ОР			09.21
Проб.	Терезула НВ			09.21
Масштаб	Терезула НВ			09.21
Учб.	Морозов ДВ			09.21

Премия планировки и межевания территории для увеличения и уточнения земельного участка с кадастровым номером 02:69:010510:329, по адресу Республика Башкортостан, Благовещенский район, село Благовещенск, ул. Братская Перемычка, земельный участок № 000 "Одн. Госуда"

Специальность	Лист	Листов
Проект планировки и межевания территории	П	1

Разбивочный план межевания территории М 1:500

Схема организации улично-дорожной сети М 1:500  
Ситуационный план М 1:500



02:69:010510:329

Условные обозначения



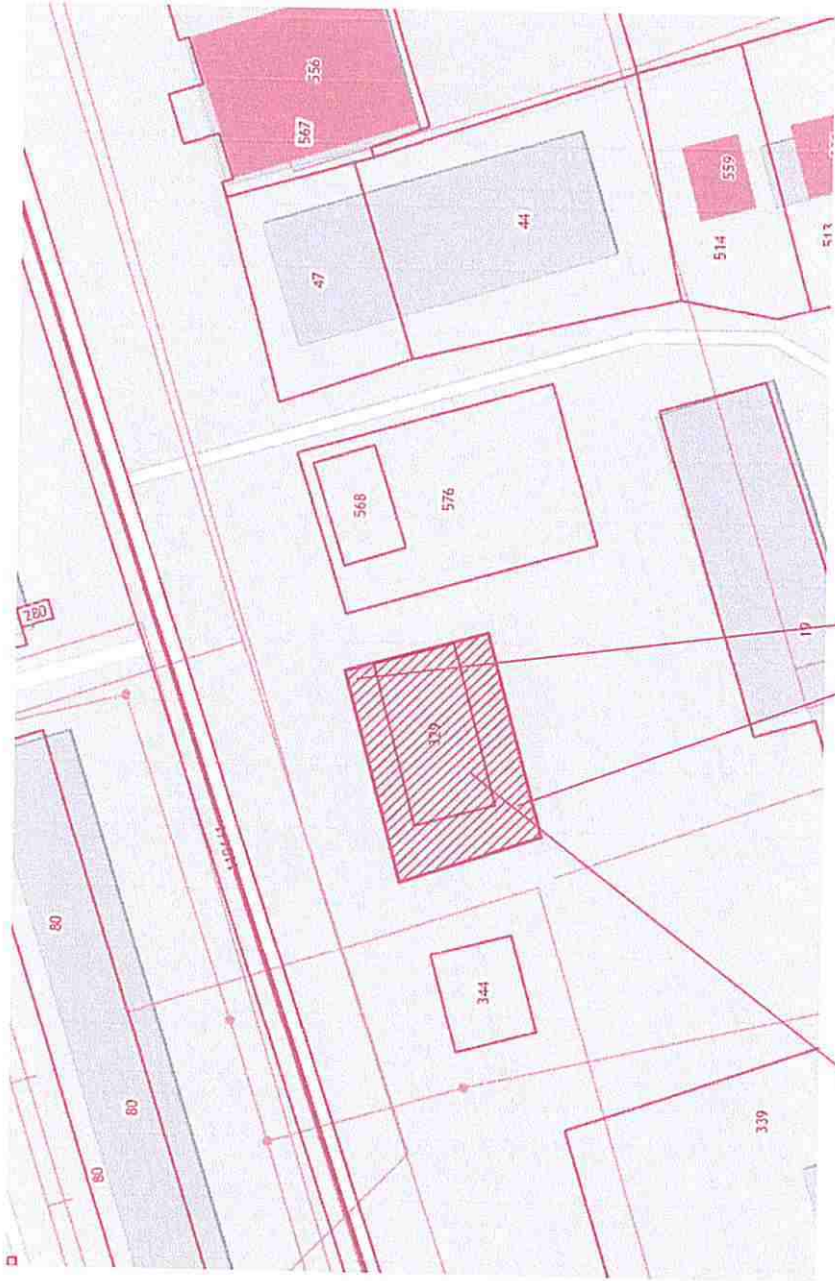
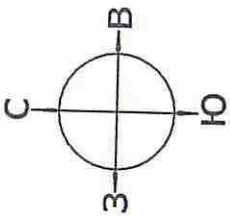
- Граница образованного участка
- Направление движения автотранспорта
- Направление движения людей

РАССМАТРИВАЕМАЯ ТЕРРИТОРИЯ

06/а-П-2021-ПМТ					
Проект планировки и межевания территории для размещения и размещения земельного участка с кадастровым номером 02:69:010510:329 на адресе: Республика Башкортостан, Благовещенский район, город Благовещенск, ул. Вральмаев, земельный участок №В					
Имя	Колуч.	Лист	№ док.	Подп.	Дата
Разработ.	Иванова О.Р.				09.21
Проект.	Терехина И.В.				09.21
Исполн.	Терехина И.В.				09.21
Изд.	Морозов Д.В.				09.21
Проект планировки и межевания территории					
Схема организации улично-дорожной сети М 1:500					
000 "Однa Горада"					



Схема современного использования территории М 1:500



02:69:010510:329

РАССМАТРИВАЕМАЯ ТЕРРИТОРИЯ

Условные обозначения



- Граница вновь образованного участка

06/а-П-2021-ПМТ									
Проект планировки и межевания территории, для увеличения и уточнения земельной участка с кадастровым номером 02:69:010510:329, по адресу: Республика Беларусь, Благоевский район, город Благоевическ, ул. Фрунзе Перешама, земельный участок 88									
Дата		Лист		Лист		Лист		Лист	
Изм.	Колуч.	Лист	№ док.	Подп.	Дата	Изм.	Колуч.	Лист	№ док.
Разраб.		Мельникова О.Р.			09.21	Проект планировки и межевания территории		П	1
Проб.		Терещулова И.В.			09.21				1
Исполн.		Терещулова И.В.			09.21	Схема современного использования территории			
Учед.		Норозов Д.В.			09.21				
ООО "Огни Горыды"									